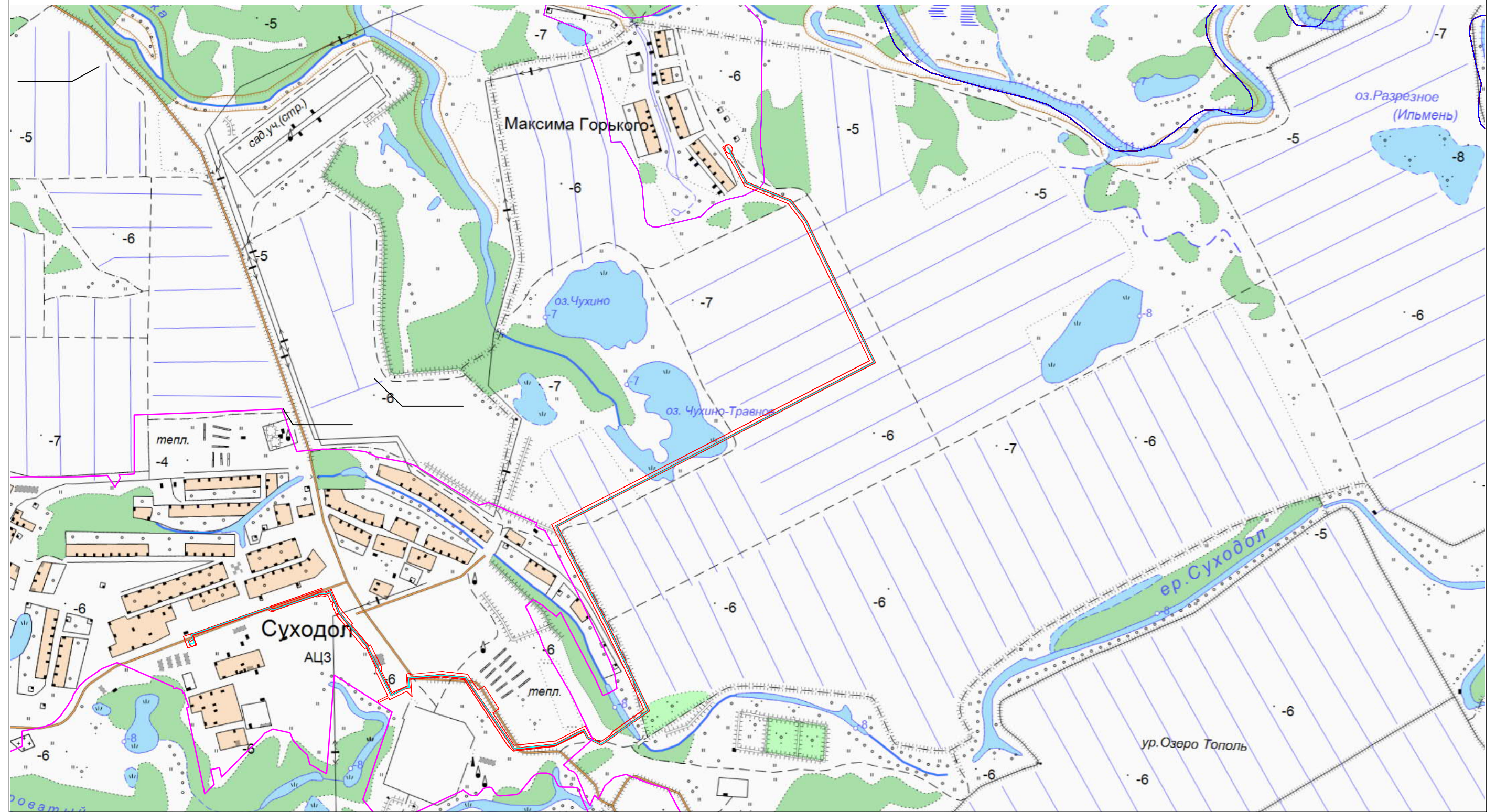


# Схема расположения границ публичного сервитута



## Условные обозначения

- проектные границы публичного сервитута;
- установленные границы административно-территориальных образований
- проектное местоположение инженерного сооружения
- 34:28:170005:1138 - граница существующих земельных участков, учтенных в Едином государственном реестре недвижимости
- 34:28:170005 - границы и номер кадастрового квартала
- 1 - характерная точка и номер проектных границ публичного сервитута

М 1:15 000

Взам. инв. N

Подпись и дата

Инв. N подл.

Среднеахтубинский  
муниципальный район,  
п. Максима Горького

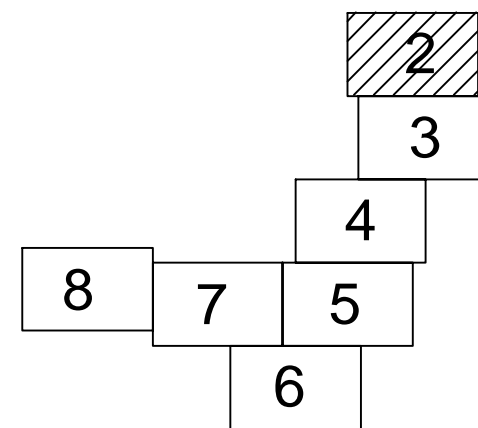
34:28:170001

Среднеахтубинский  
муниципальный район

34:28:170005:82

34:28:170005:120

Схема совмещения листов



УП25 (30°14')  
ПК45+82.78  
X=474350.36  
Y=2217147.82

УП24 (11°43')  
ПК44+98.55  
X=474283.61  
Y=2217199.18

34:28:170005

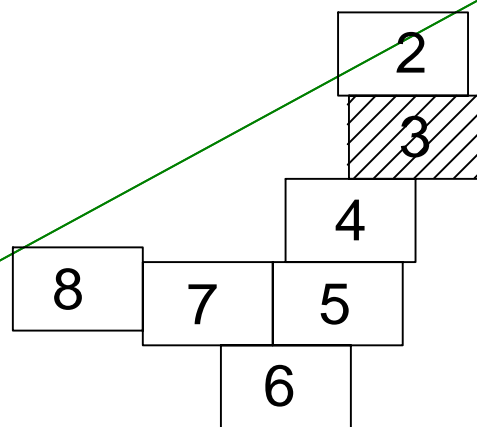
Линия совмещения с листом 3

Масштаб 1: 2 000

Условные обозначения на листе 1

Инв. № подл. Подл. и дата. Взам. инв. №

Схема совмещения листов



Линия совмещения с листом 2

34:28:170005:120

34:28:170005

Среднеахтубинский  
муниципальный район

34:28:170005:219

34:28:170005:249

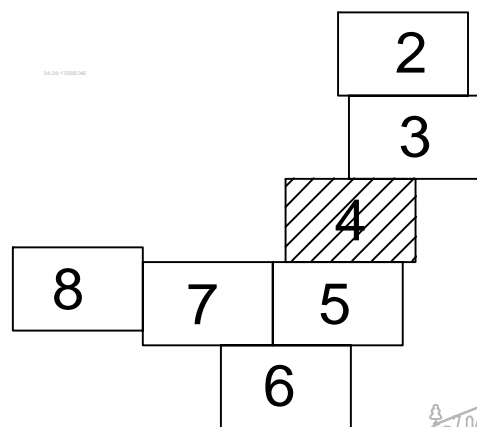
Линия совмещения с листом 4

Масштаб 1:2000

Условные обозначения на листе 1

Инв. № подл. Подл. и дата Взам. инв. №

Схема совмещения листов



Линия совмещения с листом 3

34:28:170005:223

Среднеахтубинский  
муниципальный район

34:28:170005:1137

34:28:170005

34:28:170005:1138

Линия совмещения с листом 5

Масштаб 1:2 000

Условные обозначения на листе 1

Взам. инв. №

Подл. и дата

Инв. № подл.



Линия совмещения с листом 7

Линия совмещения с листом 5

Среднеахтубинский  
муниципальный район,  
х. Суходол

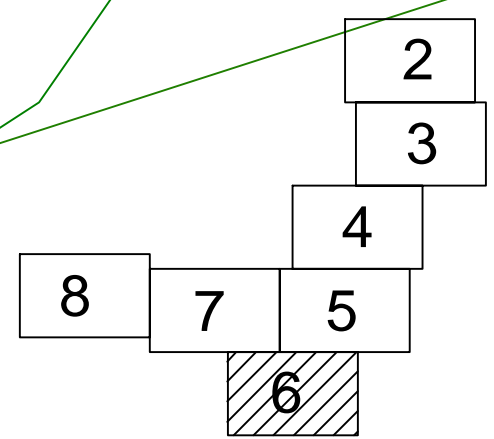
Среднеахтубинский  
муниципальный район

34:28:140010:2235  
34:28:000000:5222

34:28:170002

34:28:170005

Схема совмещения листов

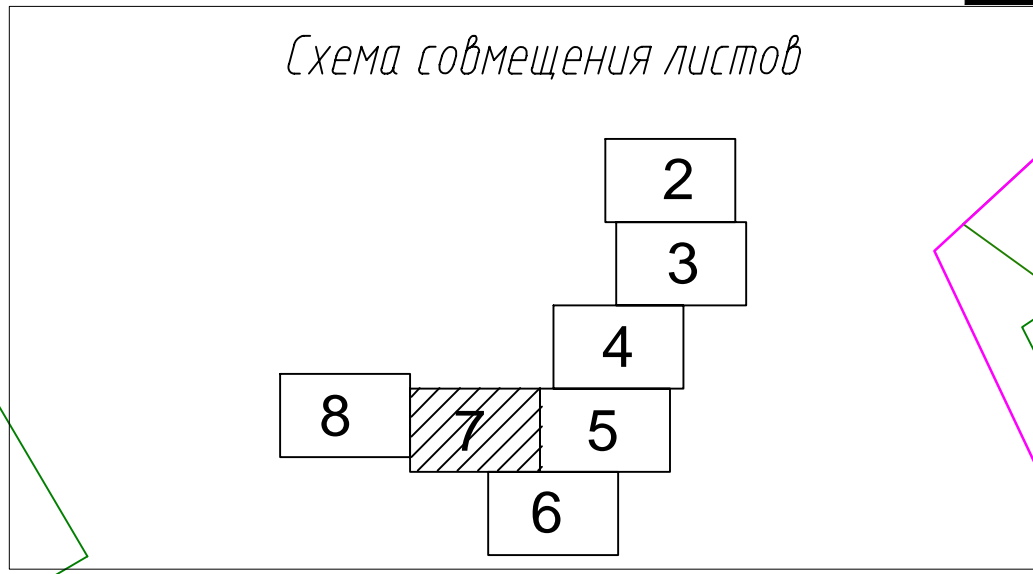
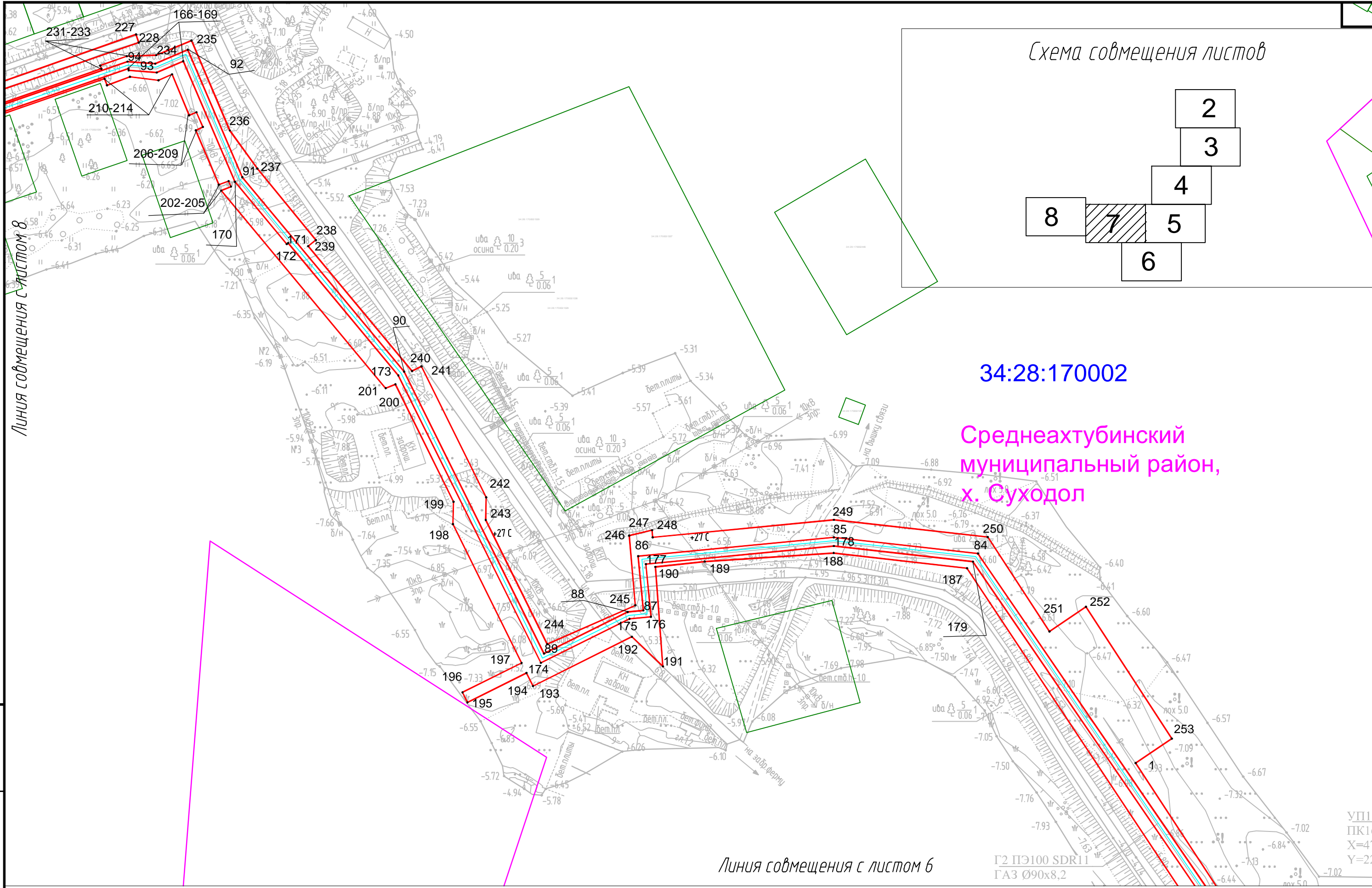


Масштаб 1:2000

Условные обозначения на листе 1

Инв. № подл.	Подл. и дата	Взам. инв. №

Инв. № подл.	Подл. и дата	Взам. инв. №



Линия совмещения с листом 8

Линия совмещения с листом 6

Масштаб 1: 2 000

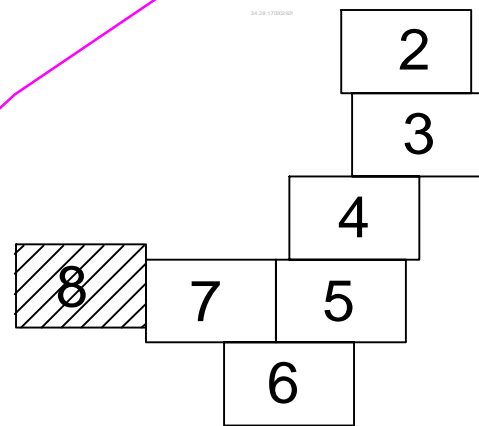
Условные обозначения на листе 1

Среднеахтубинский  
муниципальный район,  
х. Суходол

34:28:170002

34:28:000000:3013

Схема совмещения листов



Масштаб 1: 2 000

Условные обозначения на листе 1

Линия совмещения с листом 7

Инв. № подл.	Подл. и дата	Взам. инв. №
--------------	--------------	--------------